

„Rekonstrukce TZZ Přelouč Prachovice,

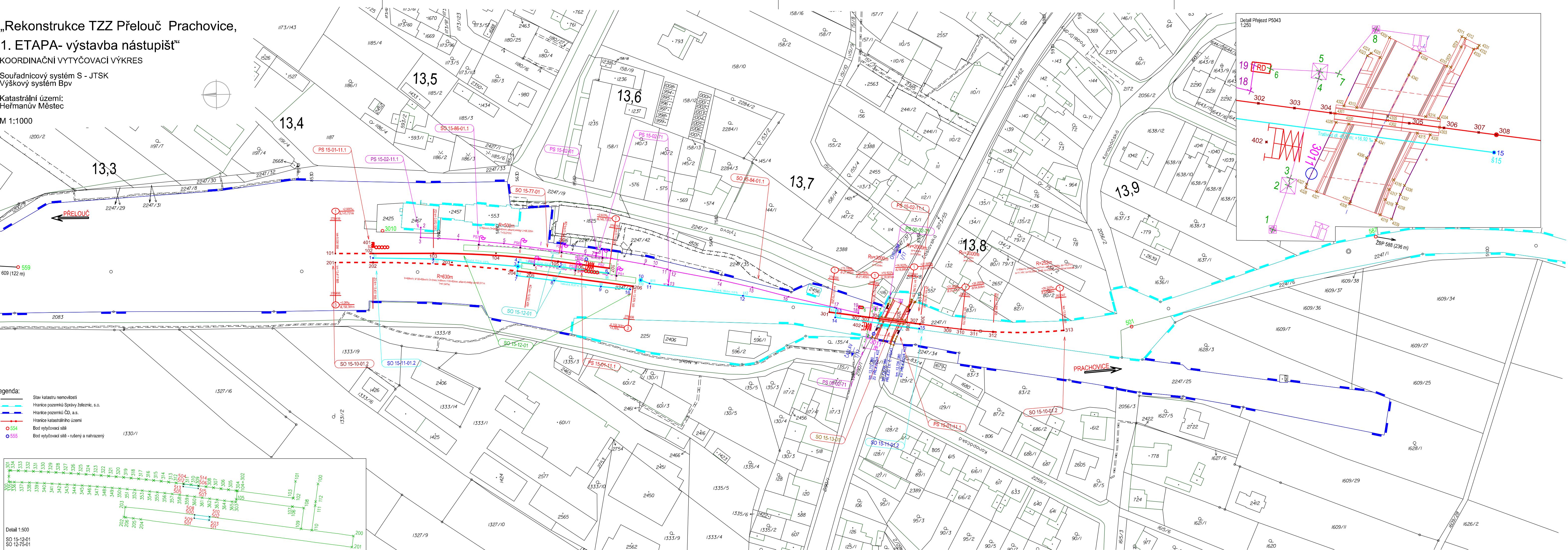
1. ETAPA- výstavba nástupišť“



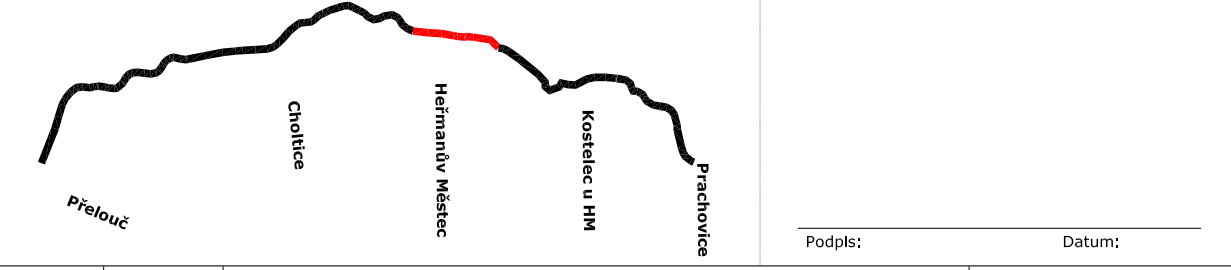
KOORDINAČNÍ VYTÝČOVACÍ VÝKRES

Souřadnicový systém S - JTSK
Výškový systém BpV

Katastrální území:
Heřmanův Městec

M 1:1000



 EVROPSKÁ UNIE Evropské strukturální a investiční fondy Operační program Doprava		 Ministerstvo dopravy Státní fond dopravní infrastruktury	
Jiná ověření:		Paré:	
Orientační schéma:		Razítko oprávněné osoby:	
			
Revize:	Datum:	Popis:	Kontroloval:
O02	08/2022	1. ETAPA - Rekonstrukce přejezdu P5043 km 13,750	Ing. Petr Burda
O01	06/2022	1. ETAPA - výstavba nástupišť	Ing. Petr Burda
O00	02/2022	Odevzdání - Dokumentace se zpracovými připomínkami	Ing. Petr Burda
P02	10/2021	Odevzdání - DUSP k připomínkám	Ing. Petr Burda
Stavebník/Investor:		SPRÁVA ŽELEZNIC	
Adresa:		Dlážděná 1003/7, 110 00 Praha 1	
Zástupce investora:		Stavební správa východ	
Adresa:		Nerudova 1, 779 00 Olomouc	
Zhotovitel díla:		EXPROJEKT s.r.o.	
Adresa:		Heřpická 758/13, 619 00 Brno	
Kontakt:		T: +420 533 312 000 E: info@exprojekt.cz	
Zhotovitel objektu:		EXPROJEKT s.r.o.	
Adresa:		Heřpická 758/13, 619 00 Brno	
Kontakt:		T: +420 533 312 000 E: info@exprojekt.cz	
Hlavní projektant (HIP):		Ing. Igor Kekely	
Specialista:		Ing. Bohumil Brechta	
Název stavby/akce:		Rekonstrukce přejezdu P5043 km 13,750	
Označení investora:		S621500628	
Označení zhotovitele:		2020-202	
Název části:		Dokladová část	
Označení části:		N.1.5	
Název objektu/díle části:		Geodetický podklad	
Označení objektu/komplexu:		-	
Název přílohy:		Koordináční vytyčovací výkres	
Název díle části přílohy:		-	
Odpovědný projektant:		Zpracovatel přílohy: Ing. Stanislav Sabo	
Kraj:		Měřítko: 1:1000 Formáty: 5 x A4	
Pardubický:		TUDU: 1541C	
Smluvní datum zpracování:		08/2022	